

Извещение
о проведении аукциона на право заключения договора пользования рыбоводным участком, расположенным на территории Ханты-Мансийского автономного округа - Югры для осуществления аквакультуры (рыбоводства) № 10

1. Предмет аукциона - право на заключение договора пользования рыбоводным участком для осуществления аквакультуры (рыбоводства).

2. Аукцион проводится на основании приказа Нижнеобского территориального управления Росрыболовства от 23 января 2019 г. № 37-П.

3. Организатор аукциона – Нижнеобское территориальное управление Федерального агентства по рыболовству.

Место нахождения – 30 лет Победы, 52, Тюмень.

Контактные лица – Охман Любовь Николаевна, Киселева Екатерина Евгеньевна, Неркаш Полина Сергеевна.

Адрес электронной почты – vbr@noturfish.ru.

Телефон: 8(3452)33-55-62, 33-55-47.

4. Аукцион является открытым и проводится в отношении 13 (тринадцати) рыбоводных участков.

Количество лотов – 13 (тринадцать).

5. Сведения о рыбоводных участках:

ЛОТ № 1-Х. Рыбоводный участок – озеро Ахтур.

Предмет аукциона - право на заключение договора пользования рыбоводным участком для осуществления аквакультуры (рыбоводства).

Границы участка включают в себя всю акваторию водного объекта, точки 1, 2, 3, 4 соединены по береговой линии.

Географические координаты:

1. С.Ш. 60°46'39"; В.Д. 65°31'58";

2. С.Ш. 60°47'16"; В.Д. 65°33'32";

3. С.Ш. 60°45'56"; В.Д. 65°36'17";

4. С.Ш. 60°44'48"; В.Д. 65°32'50".

Местоположение – Кондинский район Ханты-Мансийского автономного округа - Югры.

Площадь – 1 347 га.

Вид водопользования – совместное.

Вид товарной аквакультуры (товарного рыбоводства) – пастбищная аквакультура.

Начальная цена лота – 10 776 000 руб.

Шаг аукциона – 538 800 руб.

Размер задатка – 10 776 000 руб.

Предмет договора - предоставление в пользование рыбоводного участка, расположенного на территории Ханты-Мансийского автономного округа - Югры для осуществления аквакультуры (рыбоводства).

Срок договора – 25 лет.

В границах рыбоводного участка аквакультура может осуществляться как в отношении одного, так и нескольких видов объектов аквакультуры.

Минимальный ежегодный объем, подлежащий выпуску в водный объект в границах рыбоводного участка объектов аквакультуры, выращиваемых при осуществлении пастбищной аквакультуры, не устанавливается.

Минимальный ежегодный объем объектов аквакультуры, выращиваемых при осуществлении пастбищной аквакультуры, подлежащих изъятию из водного объекта в границах рыбоводного участка (минимальный ежегодный объем изъятия объектов пастбищной аквакультуры):

20,205 т/год.

Минимальный ежегодный объем изъятия объектов пастбищной аквакультуры в течение первого периода (цикла) выращивания после первого выпуска объектов аквакультуры с момента заключения договора пользования рыбоводным участком, принимается равным нулю.

Минимальный ежегодный объем подлежащих разведению и (или) содержанию, выращиванию объектов пастбищной аквакультуры исходя из величины минимального ежегодного объема изъятия объектов пастбищной аквакультуры и продолжительности периода (цикла) выращивания – не более 5-и лет, определен исходя из следующих соотношений:

а) с даты заключения договора пользования рыбоводным участком до половины первого периода (цикла) выращивания минимальный ежегодный объем выращивания объектов аквакультуры принимается равным нулю,

б) со второй половины первого периода (цикла) выращивания до конца первого периода (цикла) выращивания минимальный ежегодный объем выращивания объектов аквакультуры принимается равным 50 % от минимального ежегодного объема изъятия объектов пастбищной аквакультуры,

в) с начала второго периода (цикла) выращивания до окончания действия договора пользования рыбоводным участком минимальный ежегодный объем выращивания объектов аквакультуры принимается равным 100 % от минимального ежегодного объема изъятия объектов пастбищной аквакультуры.

Ограничения, связанные с использованием рыбоводного участка – устанавливаются в соответствии с законодательством Российской Федерации.

Схема рыбоводного участка с указанием границ – приложение № 1 к извещению о проведении аукциона.

ЛОТ № 2-Х. Рыбоводный участок - озеро Шумпавлинское 3-е.

Предмет аукциона - право на заключение договора пользования рыбоводным участком для осуществления аквакультуры (рыбоводства).

Границы включают в себя всю акваторию водного объекта, точки 1, 2, 3, 4 соединены по береговой линии.

Координаты:

1. С.Ш. 60°24'29"; В.Д. 65°55'9";
2. С.Ш. 60°24'27"; В.Д. 65°57'37";
3. С.Ш. 60°23'53"; В.Д. 65°0'20";
4. С.Ш. 60°23'47"; В.Д. 65°54'12".

Местоположение – Кондинский район Ханты-Мансийского автономного округа - Югры.

Площадь – 731 га.

Вид водопользования – совместное.

Вид товарной аквакультуры (товарного рыбоводства) – пастбищная аквакультура.

Начальная цена лота – 5 848 000 руб.

Шаг аукциона – 292 400 руб.

Размер задатка – 5 848 000 руб.

Предмет договора - предоставление в пользование рыбоводного участка, расположенного на территории Ханты-Мансийского автономного округа - Югры для осуществления аквакультуры (рыбоводства).

Срок договора – 25 лет.

В границах рыбоводного участка аквакультура может осуществляться как в отношении одного, так и нескольких видов объектов аквакультуры.

Минимальный ежегодный объем, подлежащий выпуску в водный объект в границах рыбоводного участка объектов аквакультуры, выращиваемых при осуществлении пастбищной аквакультуры не устанавливается.

Минимальный ежегодный объем объектов аквакультуры, выращиваемых при осуществлении пастбищной аквакультуры, подлежащих изъятию из водного объекта в границах рыбоводного участка (минимальный ежегодный объем изъятия объектов пастбищной аквакультуры):

10,965 т/год.

Минимальный ежегодный объем подлежащих разведению и (или) содержанию, выращиванию объектов пастбищной аквакультуры исходя из величины минимального ежегодного объема изъятия объектов пастбищной аквакультуры и продолжительности периода (цикла) выращивания – не более 5-и лет, определен исходя из следующих соотношений:

а) с даты заключения договора пользования рыбоводным участком до половины первого периода (цикла) выращивания минимальный ежегодный объем выращивания объектов аквакультуры принимается равным нулю,

б) со второй половины первого периода (цикла) выращивания до конца первого периода (цикла) выращивания минимальный ежегодный объем выращивания объектов аквакультуры принимается равным 50 % от минимального ежегодного объема изъятия объектов пастбищной аквакультуры,

в) с начала второго периода (цикла) выращивания до окончания действия договора пользования рыбоводным участком минимальный ежегодный объем выращивания объектов аквакультуры принимается равным 100 % от минимального ежегодного объема изъятия объектов пастбищной аквакультуры.

Ограничения, связанные с использованием рыбоводного участка – устанавливаются в соответствии с законодательством Российской Федерации.

Схема рыбоводного участка с указанием границ – приложение № 2 к извещению о проведении аукциона.

ЛОТ № 3-Х. Рыбоводный участок - озеро б/н (около Самаровского Сора).

Предмет аукциона - право на заключение договора пользования рыбоводным участком для осуществления аквакультуры (рыбоводства).

Границы включают в себя всю акваторию водного объекта, точки 1, 2, 3, 4, 5 соединены по береговой линии.

Координаты:

1. С.Ш. 61°0'25"; В.Д. 69° 12' 40";

2. С.Ш. 61° 0' 18"; В.Д. 69° 12' 52";

3. С.Ш. 61° 0' 19"; В.Д. 69° 13' 18";

4. С.Ш. 60° 59' 58"; В.Д. 69° 13' 12";

5. С.Ш. 61° 0' 18"; В.Д. 69° 12' 51".

Местоположение – Ханты-Мансийский район Ханты-Мансийского автономного округа - Югры.

Площадь – 19,53 га.

Вид водопользования – совместное.

Вид товарной аквакультуры (товарного рыбоводства) – пастбищная аквакультура.

Начальная цена лота – 156 240 руб.

Шаг аукциона – 7 812 руб.

Размер задатка – 156 240 руб.

Предмет договора - предоставление в пользование рыбоводного участка, расположенного на территории Ханты-Мансийского автономного округа - Югры для осуществления аквакультуры (рыбоводства).

Срок договора – 25 лет.

В границах рыбоводного участка аквакультура может осуществляться как в отношении одного, так и нескольких видов объектов аквакультуры.

Минимальный ежегодный объем, подлежащий выпуску в водный объект в границах рыбоводного участка объектов аквакультуры, выращиваемых при осуществлении пастбищной аквакультуры не устанавливается.

Минимальный ежегодный объем объектов аквакультуры, выращиваемых при осуществлении пастбищной аквакультуры, подлежащих изъятию из водного объекта в границах рыбоводного участка (минимальный ежегодный объем изъятия объектов пастбищной аквакультуры):

0,29295 т/год.

Минимальный ежегодный объем подлежащих разведению и (или) содержанию, выращиванию объектов пастбищной аквакультуры исходя из величины минимального ежегодного объема изъятия объектов пастбищной аквакультуры и продолжительности периода (цикла) выращивания – не более 5-и лет, определен исходя из следующих соотношений:

а) с даты заключения договора пользования рыбоводным участком до половины первого периода (цикла) выращивания минимальный ежегодный объем выращивания объектов аквакультуры принимается равным нулю,

б) со второй половины первого периода (цикла) выращивания до конца первого периода (цикла) выращивания минимальный ежегодный объем выращивания объектов аквакультуры принимается равным 50 % от минимального ежегодного объема изъятия объектов пастбищной аквакультуры,

в) с начала второго периода (цикла) выращивания до окончания действия договора пользования рыбоводным участком минимальный ежегодный объем выращивания объектов аквакультуры принимается равным 100 % от минимального ежегодного объема изъятия объектов пастбищной аквакультуры.

Ограничения, связанные с использованием рыбоводного участка – устанавливаются в соответствии с законодательством Российской Федерации.

Схема рыбоводного участка с указанием границ – приложение № 3 к извещению о проведении аукциона.

ЛОТ № 4-Х. Рыбоводный участок – река Бобровка (Бобровский сор).

Предмет аукциона - право на заключение договора пользования рыбоводным участком для осуществления аквакультуры (рыбоводства).

Местоположение – Ханты-Мансийский район Ханты-Мансийского автономного округа – Югры.

Акватория, ограниченная последовательным соединением точек (1-2, 2-3, 3-4).

Координаты:

1. С.Ш. 60°38'57"; В.Д. 69°53'57";

2. С.Ш. 60°39'11"; В.Д. 69°54'51";

3. С.Ш. 60°38'8"; В.Д. 69°55'43";

4. С.Ш. 60°38'17"; В.Д. 69°57'13".

Площадь – 34 га.

Вид водопользования – совместное.

Вид товарной аквакультуры (товарного рыбоводства) – индустриальная аквакультура.

Начальная цена лота – 272 000 руб.

Шаг аукциона – 13 600 руб.

Размер задатка – 272 000 руб.

Срок договора – 25 лет.

Предмет договора - предоставление в пользование рыбоводного участка, расположенного на территории Ханты-Мансийского автономного округа - Югры для осуществления аквакультуры (рыбоводства).

В границах рыбоводного участка аквакультура может осуществляться как в отношении одного, так и нескольких видов объектов аквакультуры.

Минимальный ежегодный объем объектов аквакультуры, выращиваемых при осуществлении индустриальной аквакультуры, подлежащих изъятию из водного объекта в границах рыбоводного участка (минимальный ежегодный объем изъятия объектов индустриальной аквакультуры):

238,0 т/год.

Объем изъятия объектов индустриальной аквакультуры в течение одного года, необходимого для проектирования и установки садков и (или) других технических средств, предназначенных для выращивания объектов аквакультуры, после заключения договора пользования рыбоводным участком принимается равным нулю.

Минимальный ежегодный объем подлежащих разведению и (или) содержанию, выращиванию объектов индустриальной аквакультуры исходя из величины минимального ежегодного объема изъятия объектов индустриальной аквакультуры и продолжительности периода (цикла) выращивания – не более 3-х лет, определен исходя из следующих соотношений:

а) с даты заключения договора пользования рыбоводным участком или с момента заполнения водных объектов, образованных на водотоках и водоемах, в том числе с временным сосредоточением вод гидротехническими сооружениями, при завершении их оздоровления и повышения их рыбопродуктивности (летования) или окончания дезинфекционного режима (режима парования) до половины первого периода (цикла) выращивания минимальный ежегодный объем выращивания объектов аквакультуры принимается равным нулю,

б) со второй половины первого периода (цикла) выращивания до конца первого периода (цикла) выращивания минимальный ежегодный объем выращивания объектов аквакультуры принимается равным 50 % от минимального ежегодного объема изъятия объектов индустриальной аквакультуры,

в) с начала второго периода (цикла) выращивания до конца действия договора пользования рыбоводным участком минимальный ежегодный объем выращивания объектов аквакультуры принимается равным 100 % от минимального ежегодного объема изъятия объектов индустриальной аквакультуры.

Ограничения, связанные с использованием рыбоводного участка – устанавливаются в соответствии с законодательством Российской Федерации.

Схема рыбоводного участка с указанием границ – приложение № 4 к извещению о проведении аукциона.

ЛОТ № 5-Х. Рыбоводный участок – озеро Пыжьян.

Предмет аукциона - право на заключение договора пользования рыбоводным участком для осуществления аквакультуры (рыбоводства).

Местоположение – Ханты-Мансийский район Ханты-Мансийского автономного округа - Югры.

Границы включают в себя всю акваторию водного объекта, точки 1, 2, 3, 4 соединены по береговой линии. Координаты:

1. С.Ш. 61°50'15"; В.Д. 69°22'20";
2. С.Ш. 61°48'45"; В.Д. 69°24'49";
3. С.Ш. 61°48'4"; В.Д. 69°24'49";
4. С.Ш. 61°49'15"; В.Д. 69°20'25".

Площадь – 1 309,6 га.

Вид водопользования – совместное.

Вид товарной аквакультуры (товарного рыбоводства) – пастбищная аквакультура.

Начальная цена лота – 10 476 800 руб.

Шаг аукциона – 523 840 руб.

Размер задатка – 10 476 800 руб.

Срок договора – 25 лет.

Предмет договора - предоставление в пользование рыбоводного участка, расположенного на территории Ханты-Мансийского автономного округа - Югры для осуществления аквакультуры (рыбоводства).

В границах рыбоводного участка аквакультура может осуществляться как в отношении одного, так и нескольких видов объектов аквакультуры.

Минимальный ежегодный объем, подлежащий выпуску в водный объект в границах рыбоводного участка объектов аквакультуры, выращиваемых при осуществлении пастбищной аквакультуры не устанавливается.

Минимальный ежегодный объем объектов аквакультуры, выращиваемых при осуществлении пастбищной аквакультуры, подлежащих изъятию из водного объекта в границах рыбоводного участка (минимальный ежегодный объем изъятия объектов пастбищной аквакультуры):

19,644 т/год.

Минимальный ежегодный объем подлежащих разведению и (или) содержанию, выращиванию объектов пастбищной аквакультуры исходя из величины минимального ежегодного объема изъятия объектов пастбищной аквакультуры и продолжительности периода (цикла) выращивания – не более 5-и лет, определен исходя из следующих соотношений:

а) с даты заключения договора пользования рыбоводным участком до половины первого периода (цикла) выращивания минимальный ежегодный объем выращивания объектов аквакультуры принимается равным нулю,

б) со второй половины первого периода (цикла) выращивания до конца первого периода (цикла) выращивания минимальный ежегодный объем выращивания объектов аквакультуры принимается равным 50 % от минимального ежегодного объема изъятия объектов пастбищной аквакультуры,

в) с начала второго периода (цикла) выращивания до окончания действия договора пользования рыбоводным участком минимальный ежегодный объем выращивания объектов аквакультуры принимается равным 100 % от минимального ежегодного объема изъятия объектов пастбищной аквакультуры.

Ограничения, связанные с использованием рыбоводного участка – устанавливаются в соответствии с законодательством Российской Федерации.

Схема рыбоводного участка с указанием границ – приложение № 5 к извещению о проведении аукциона.

ЛОТ № 6-Х. Рыбоводный участок – озеро без названия.

Предмет аукциона - право на заключение договора пользования рыбоводным участком для осуществления аквакультуры (рыбоводства).

Местоположение – Ханты-Мансийский район Ханты-Мансийского автономного округа – Югры.

Границы включают в себя всю акваторию водного объекта, точки 1, 2, 3, 4 соединены по береговой линии.

Координаты:

1. С.Ш. 61°0'41"; В.Д. 70°4'49";

2. С.Ш. 61°0'39"; В.Д. 70°5'16";

3. С.Ш. 61°0'25"; В.Д. 70°5'11";

4. С.Ш. 61°0'28"; В.Д. 70°4'44".

Площадь – 25,9 га.

Вид водопользования – совместное.

Вид товарной аквакультуры (товарного рыбоводства) – пастбищная аквакультура.

Начальная цена лота – 207 200 руб.

Шаг аукциона – 10 360 руб.

Размер задатка – 207 200 руб.

Срок договора – 25 лет.

Предмет договора - предоставление в пользование рыбоводного участка, расположенного на территории Ханты-Мансийского автономного округа - Югры для осуществления аквакультуры (рыбоводства).

В границах рыбоводного участка аквакультура может осуществляться как в отношении одного, так и нескольких видов объектов аквакультуры.

Минимальный ежегодный объем, подлежащий выпуску в водный объект в границах рыбоводного участка объектов аквакультуры, выращиваемых при осуществлении пастбищной аквакультуры не устанавливается.

Минимальный ежегодный объем объектов аквакультуры, выращиваемых при осуществлении пастбищной аквакультуры, подлежащих изъятию из водного объекта в границах рыбоводного участка (минимальный ежегодный объем изъятия объектов пастбищной аквакультуры):

0,3885 т/год.

Минимальный ежегодный объем подлежащих разведению и (или) содержанию, выращиванию объектов пастбищной аквакультуры исходя из величины минимального ежегодного объема изъятия объектов пастбищной аквакультуры и продолжительности периода (цикла) выращивания – не более 5-и лет, определен исходя из следующих соотношений:

а) с даты заключения договора пользования рыбоводным участком до половины первого периода (цикла) выращивания минимальный ежегодный объем выращивания объектов аквакультуры принимается равным нулю,

б) со второй половины первого периода (цикла) выращивания до конца первого периода (цикла) выращивания минимальный ежегодный объем выращивания объектов аквакультуры принимается равным 50 % от минимального ежегодного объема изъятия объектов пастбищной аквакультуры,

в) с начала второго периода (цикла) выращивания до окончания действия договора пользования рыбоводным участком минимальный ежегодный объем выращивания

объектов аквакультуры принимается равным 100 % от минимального ежегодного объема изъятия объектов пастбищной аквакультуры.

Ограничения, связанные с использованием рыбоводного участка – устанавливаются в соответствии с законодательством Российской Федерации.

Схема рыбоводного участка с указанием границ – приложение № 6 к извещению о проведении аукциона.

ЛОТ № 7-Х. Рыбоводный участок – озеро без названия.

Предмет аукциона - право на заключение договора пользования рыбоводным участком для осуществления аквакультуры (рыбоводства).

Местоположение – Ханты-Мансийский район Ханты-Мансийского автономного округа – Югры.

Границы включают в себя всю акваторию водного объекта, точки 1, 2, 3, 4 соединены по береговой линии.

Координаты:

1. С.Ш. 61°2'12"; В.Д. 70°7'27";

2. С.Ш. 61°1'55"; В.Д. 70°8'5";

3. С.Ш. 61°1'39"; В.Д. 70°7'58";

4. С.Ш. 61°1'52"; В.Д. 70°7'14".

Площадь – 58,5 га.

Вид водопользования – совместное.

Вид товарной аквакультуры (товарного рыбоводства) – пастбищная аквакультура.

Начальная цена лота – 468 000 руб.

Шаг аукциона – 23 400 руб.

Размер задатка – 468 000 руб.

Срок договора – 25 лет.

Предмет договора - предоставление в пользование рыбоводного участка, расположенного на территории Ханты-Мансийского автономного округа - Югры для осуществления аквакультуры (рыбоводства).

В границах рыбоводного участка аквакультура может осуществляться как в отношении одного, так и нескольких видов объектов аквакультуры.

Минимальный ежегодный объем, подлежащий выпуску в водный объект в границах рыбоводного участка объектов аквакультуры, выращиваемых при осуществлении пастбищной аквакультуры не устанавливается.

Минимальный ежегодный объем объектов аквакультуры, выращиваемых при осуществлении пастбищной аквакультуры, подлежащих изъятию из водного объекта в границах рыбоводного участка (минимальный ежегодный объем изъятия объектов пастбищной аквакультуры):

0,8775 т/год.

Минимальный ежегодный объем подлежащих разведению и (или) содержанию, выращиванию объектов пастбищной аквакультуры исходя из величины минимального ежегодного объема изъятия объектов пастбищной аквакультуры и продолжительности периода (цикла) выращивания – не более 5-и лет, определен исходя из следующих соотношений:

а) с даты заключения договора пользования рыбоводным участком до половины первого периода (цикла) выращивания минимальный ежегодный объем выращивания объектов аквакультуры принимается равным нулю,

б) со второй половины первого периода (цикла) выращивания до конца первого периода (цикла) выращивания минимальный ежегодный объем выращивания объектов

аквакультуры принимается равным 50 % от минимального ежегодного объема изъятия объектов пастбищной аквакультуры,

в) с начала второго периода (цикла) выращивания до окончания действия договора пользования рыбоводным участком минимальный ежегодный объем выращивания объектов аквакультуры принимается равным 100 % от минимального ежегодного объема изъятия объектов пастбищной аквакультуры.

Ограничения, связанные с использованием рыбоводного участка – устанавливаются в соответствии с законодательством Российской Федерации.

Схема рыбоводного участка с указанием границ – приложение № 7 к извещению о проведении аукциона.

ЛОТ № 8-Х. Рыбоводный участок – озеро без названия.

Предмет аукциона - право на заключение договора пользования рыбоводным участком для осуществления аквакультуры (рыбоводства).

Местоположение – Ханты-Мансийский район Ханты-Мансийского автономного округа – Югры.

Границы включают в себя всю акваторию водного объекта, точки 1, 2, 3, 4 соединены по береговой линии. Координаты:

1. С.Ш. 61°2'34"; В.Д. 70°2'27";
2. С.Ш. 61°2'35"; В.Д. 70°3'7";
3. С.Ш. 61°2'23"; В.Д. 70°3'29";
4. С.Ш. 61°2'7"; В.Д. 70°2'33".

Площадь – 63,4 га.

Вид водопользования – совместное.

Вид товарной аквакультуры (товарного рыбоводства) – пастбищная аквакультура.

Начальная цена лота – 507 200 руб.

Шаг аукциона – 25 360 руб.

Размер задатка – 507 200 руб.

Срок договора – 25 лет.

Предмет договора - предоставление в пользование рыбоводного участка, расположенного на территории Ханты-Мансийского автономного округа - Югры для осуществления аквакультуры (рыбоводства).

В границах рыбоводного участка аквакультура может осуществляться как в отношении одного, так и нескольких видов объектов аквакультуры.

Минимальный ежегодный объем, подлежащий выпуску в водный объект в границах рыбоводного участка объектов аквакультуры, выращиваемых при осуществлении пастбищной аквакультуры не устанавливается.

Минимальный ежегодный объем объектов аквакультуры, выращиваемых при осуществлении пастбищной аквакультуры, подлежащих изъятию из водного объекта в границах рыбоводного участка (минимальный ежегодный объем изъятия объектов пастбищной аквакультуры):

0,951 т/год.

Минимальный ежегодный объем подлежащих разведению и (или) содержанию, выращиванию объектов пастбищной аквакультуры исходя из величины минимального ежегодного объема изъятия объектов пастбищной аквакультуры и продолжительности периода (цикла) выращивания – не более 5-и лет, определен исходя из следующих соотношений:

а) с даты заключения договора пользования рыбоводным участком до половины первого периода (цикла) выращивания минимальный ежегодный объем выращивания объектов аквакультуры принимается равным нулю,

б) со второй половины первого периода (цикла) выращивания до конца первого периода (цикла) выращивания минимальный ежегодный объем выращивания объектов аквакультуры принимается равным 50 % от минимального ежегодного объема изъятия объектов пастбищной аквакультуры,

в) с начала второго периода (цикла) выращивания до окончания действия договора пользования рыбоводным участком минимальный ежегодный объем выращивания объектов аквакультуры принимается равным 100 % от минимального ежегодного объема изъятия объектов пастбищной аквакультуры.

Ограничения, связанные с использованием рыбоводного участка – устанавливаются в соответствии с законодательством Российской Федерации.

Схема рыбоводного участка с указанием границ – приложение № 8 к извещению о проведении аукциона.

ЛОТ № 9-Х. Рыбоводный участок – озеро без названия.

Предмет аукциона - право на заключение договора пользования рыбоводным участком для осуществления аквакультуры (рыбоводства).

Местоположение – Ханты-Мансийский район Ханты-Мансийского автономного округа – Югры.

Границы включают в себя всю акваторию водного объекта, точки 1, 2, 3, 4 соединены по береговой линии. Координаты:

1. С.Ш. 61°1'44"; В.Д. 70°5'0";
2. С.Ш. 61°1'30"; В.Д. 70°5'18";
3. С.Ш. 61°1'16"; В.Д. 70°5'21";
4. С.Ш. 61°1'22"; В.Д. 70°4'5".

Площадь – 65,7 га.

Вид водопользования – совместное.

Вид товарной аквакультуры (товарного рыбоводства) – пастбищная аквакультура.

Начальная цена лота – 525 600 руб.

Шаг аукциона – 26 280 руб.

Размер задатка – 525 600 руб.

Срок договора – 25 лет.

Предмет договора - предоставление в пользование рыбоводного участка, расположенного на территории Ханты-Мансийского автономного округа - Югры для осуществления аквакультуры (рыбоводства).

В границах рыбоводного участка аквакультура может осуществляться как в отношении одного, так и нескольких видов объектов аквакультуры.

Минимальный ежегодный объем, подлежащий выпуску в водный объект в границах рыбоводного участка объектов аквакультуры, выращиваемых при осуществлении пастбищной аквакультуры не устанавливается.

Минимальный ежегодный объем объектов аквакультуры, выращиваемых при осуществлении пастбищной аквакультуры, подлежащих изъятию из водного объекта в границах рыбоводного участка (минимальный ежегодный объем изъятия объектов пастбищной аквакультуры):

0,9855 т/год.

Минимальный ежегодный объем подлежащих разведению и (или) содержанию, выращиванию объектов пастбищной аквакультуры исходя из величины минимального

ежегодного объема изъятия объектов пастбищной аквакультуры и продолжительности периода (цикла) выращивания – не более 5-и лет, определен исходя из следующих соотношений:

а) с даты заключения договора пользования рыбоводным участком до половины первого периода (цикла) выращивания минимальный ежегодный объем выращивания объектов аквакультуры принимается равным нулю,

б) со второй половины первого периода (цикла) выращивания до конца первого периода (цикла) выращивания минимальный ежегодный объем выращивания объектов аквакультуры принимается равным 50 % от минимального ежегодного объема изъятия объектов пастбищной аквакультуры,

в) с начала второго периода (цикла) выращивания до окончания действия договора пользования рыбоводным участком минимальный ежегодный объем выращивания объектов аквакультуры принимается равным 100 % от минимального ежегодного объема изъятия объектов пастбищной аквакультуры.

Ограничения, связанные с использованием рыбоводного участка – устанавливаются в соответствии с законодательством Российской Федерации.

Схема рыбоводного участка с указанием границ – приложение № 9 к извещению о проведении аукциона.

ЛОТ № 10-Х. Рыбоводный участок – озеро без названия.

Предмет аукциона - право на заключение договора пользования рыбоводным участком для осуществления аквакультуры (рыбоводства).

Местоположение – Ханты-Мансийский район Ханты-Мансийского автономного округа – Югры.

Границы включают в себя всю акваторию водного объекта, точки 1, 2, 3, 4 соединены по береговой линии. Координаты:

1. С.Ш. 61°3'1"; В.Д. 70°6'19";

2. С.Ш. 61°2'45"; В.Д. 70°6'49";

3. С.Ш. 61°2'21"; В.Д. 70°6'13";

4. С.Ш. 61°2'42"; В.Д. 70°5'19".

Площадь – 94,83 га.

Вид водопользования – совместное.

Вид товарной аквакультуры (товарного рыбоводства) – пастбищная аквакультура.

Начальная цена лота – 758 640 руб.

Шаг аукциона – 37 932 руб.

Размер задатка – 758 640 руб.

Срок договора – 25 лет.

Предмет договора - предоставление в пользование рыбоводного участка, расположенного на территории Ханты-Мансийского автономного округа - Югры для осуществления аквакультуры (рыбоводства).

В границах рыбоводного участка аквакультура может осуществляться как в отношении одного, так и нескольких видов объектов аквакультуры.

Минимальный ежегодный объем, подлежащий выпуску в водный объект в границах рыбоводного участка объектов аквакультуры, выращиваемых при осуществлении пастбищной аквакультуры не устанавливается.

Минимальный ежегодный объем объектов аквакультуры, выращиваемых при осуществлении пастбищной аквакультуры, подлежащих изъятию из водного объекта в границах рыбоводного участка (минимальный ежегодный объем изъятия объектов пастбищной аквакультуры):

1,42245 т/год.

Минимальный ежегодный объем подлежащих разведению и (или) содержанию, выращиванию объектов пастбищной аквакультуры исходя из величины минимального ежегодного объема изъятия объектов пастбищной аквакультуры и продолжительности периода (цикла) выращивания – не более 5-и лет, определен исходя из следующих соотношений:

а) с даты заключения договора пользования рыбоводным участком до половины первого периода (цикла) выращивания минимальный ежегодный объем выращивания объектов аквакультуры принимается равным нулю,

б) со второй половины первого периода (цикла) выращивания до конца первого периода (цикла) выращивания минимальный ежегодный объем выращивания объектов аквакультуры принимается равным 50 % от минимального ежегодного объема изъятия объектов пастбищной аквакультуры,

в) с начала второго периода (цикла) выращивания до окончания действия договора пользования рыбоводным участком минимальный ежегодный объем выращивания объектов аквакультуры принимается равным 100 % от минимального ежегодного объема изъятия объектов пастбищной аквакультуры.

Ограничения, связанные с использованием рыбоводного участка – устанавливаются в соответствии с законодательством Российской Федерации.

Схема рыбоводного участка с указанием границ – приложение № 10 к извещению о проведении аукциона.

ЛОТ № 11-Х. Рыбоводный участок – озеро без названия.

Предмет аукциона - право на заключение договора пользования рыбоводным участком для осуществления аквакультуры (рыбоводства).

Местоположение – Ханты-Мансийский район Ханты-Мансийского автономного округа – Югры.

Границы включают в себя всю акваторию водного объекта, точки 1, 2, 3, 4 соединены по береговой линии. Координаты:

1. С.Ш. 61°1'30"; В.Д. 70°5'32;

2. С.Ш. 61°0'40"; В.Д. 70°6'46";

3. С.Ш. 60°59'58"; В.Д. 70°6'4";

4. С.Ш. 61°0'54"; В.Д. 70°5'30".

Площадь – 221,6 га.

Вид водопользования – совместное.

Вид товарной аквакультуры (товарного рыбоводства) – пастбищная аквакультура.

Начальная цена лота – 1 772 800 руб.

Шаг аукциона – 88 640 руб.

Размер задатка – 1 772 800 руб.

Срок договора – 25 лет.

Предмет договора - предоставление в пользование рыбоводного участка, расположенного на территории Ханты-Мансийского автономного округа - Югры для осуществления аквакультуры (рыбоводства).

В границах рыбоводного участка аквакультура может осуществляться как в отношении одного, так и нескольких видов объектов аквакультуры.

Минимальный ежегодный объем, подлежащий выпуску в водный объект в границах рыбоводного участка объектов аквакультуры, выращиваемых при осуществлении пастбищной аквакультуры не устанавливается.

Минимальный ежегодный объем объектов аквакультуры, выращиваемых при осуществлении пастбищной аквакультуры, подлежащих изъятию из водного объекта в границах рыбоводного участка (минимальный ежегодный объем изъятия объектов пастбищной аквакультуры):

3,324 т/год.

Минимальный ежегодный объем подлежащих разведению и (или) содержанию, выращиванию объектов пастбищной аквакультуры исходя из величины минимального ежегодного объема изъятия объектов пастбищной аквакультуры и продолжительности периода (цикла) выращивания – не более 5-и лет, определен исходя из следующих соотношений:

а) с даты заключения договора пользования рыбоводным участком до половины первого периода (цикла) выращивания минимальный ежегодный объем выращивания объектов аквакультуры принимается равным нулю,

б) со второй половины первого периода (цикла) выращивания до конца первого периода (цикла) выращивания минимальный ежегодный объем выращивания объектов аквакультуры принимается равным 50 % от минимального ежегодного объема изъятия объектов пастбищной аквакультуры,

в) с начала второго периода (цикла) выращивания до окончания действия договора пользования рыбоводным участком минимальный ежегодный объем выращивания объектов аквакультуры принимается равным 100 % от минимального ежегодного объема изъятия объектов пастбищной аквакультуры.

Ограничения, связанные с использованием рыбоводного участка – устанавливаются в соответствии с законодательством Российской Федерации.

Схема рыбоводного участка с указанием границ – приложение № 11 к извещению о проведении аукциона.

ЛОТ № 12-Х. Рыбоводный участок – река Нижняя Черная.

Предмет аукциона - право на заключение договора пользования рыбоводным участком для осуществления аквакультуры (рыбоводства).

Местоположение – Сургутский район Ханты-Мансийского автономного округа – Югры.

Акватория, ограниченная последовательным соединением точек (1-2, 2-3, 3-4, 4-5, 5-6, 6-7). Географические координаты точек:

1. С.Ш. 61° 0'54"; В.Д. 73°59'16";
2. С.Ш. 61° 0' 5"; В.Д. 73°59'18";
3. С.Ш. 60°59'53"; В.Д. 73°58'22";
4. С.Ш. 60°59'12"; В.Д. 73°58' 3";
5. С.Ш. 60°58'44"; В.Д. 73°57' 4";
6. С.Ш. 60°58' 4"; В.Д. 73°55'15";
7. С.Ш. 60°56'47"; В.Д. 73°54'18".

Площадь – 166 га.

Вид водопользования – совместное.

Вид товарной аквакультуры (товарного рыбоводства) – индустриальная аквакультура.

Начальная цена лота – 1 328 000 руб.

Шаг аукциона – 66 400 руб.

Размер задатка – 1 328 000 руб.

Срок договора – 25 лет.

Предмет договора - предоставление в пользование рыбоводного участка, расположенного на территории Ханты-Мансийского автономного округа - Югры для осуществления аквакультуры (рыбоводства).

В границах рыбоводного участка аквакультура может осуществляться как в отношении одного, так и нескольких видов объектов аквакультуры.

Минимальный ежегодный объем объектов аквакультуры, выращиваемых при осуществлении индустриальной аквакультуры, подлежащих изъятию из водного объекта в границах рыбоводного участка (минимальный ежегодный объем изъятия объектов индустриальной аквакультуры):

1 162,0 т/год.

Объем изъятия объектов индустриальной аквакультуры в течение одного года, необходимого для проектирования и установки садков и (или) других технических средств, предназначенных для выращивания объектов аквакультуры, после заключения договора пользования рыбоводным участком принимается равным нулю.

Минимальный ежегодный объем подлежащих разведению и (или) содержанию, выращиванию объектов индустриальной аквакультуры исходя из величины минимального ежегодного объема изъятия объектов индустриальной аквакультуры и продолжительности периода (цикла) выращивания – не более 3-х лет, определен исходя из следующих соотношений:

а) с даты заключения договора пользования рыбоводным участком или с момента заполнения водных объектов, образованных на водотоках и водоемах, в том числе с временным сосредоточением вод гидротехническими сооружениями, при завершении их оздоровления и повышения их рыбопродуктивности (летования) или окончания дезинфекционного режима (режима парования) до половины первого периода (цикла) выращивания минимальный ежегодный объем выращивания объектов аквакультуры принимается равным нулю,

б) со второй половины первого периода (цикла) выращивания до конца первого периода (цикла) выращивания минимальный ежегодный объем выращивания объектов аквакультуры принимается равным 50 % от минимального ежегодного объема изъятия объектов индустриальной аквакультуры,

в) с начала второго периода (цикла) выращивания до конца действия договора пользования рыбоводным участком минимальный ежегодный объем выращивания объектов аквакультуры принимается равным 100 % от минимального ежегодного объема изъятия объектов индустриальной аквакультуры.

Ограничения, связанные с использованием рыбоводного участка – устанавливаются в соответствии с законодательством Российской Федерации.

Схема рыбоводного участка с указанием границ – приложение № 12 к извещению о проведении аукциона.

ЛОТ № 13-Х. Рыбоводный участок – река Верхняя Черная.

Предмет аукциона - право на заключение договора пользования рыбоводным участком для осуществления аквакультуры (рыбоводства).

Местоположение – Сургутский район Ханты-Мансийского автономного округа – Югры.

Акватория, ограниченная последовательным соединением точек (1-2, 2-3, 3-4, 4-5).
Географические координаты точек:

1. С.Ш. 61° 0'54"; В.Д. 73°59'18";

2. С.Ш. 60°59'53"; В.Д. 74° 1'43";

3. С.Ш. 60°59'11"; В.Д. 74° 2'34";

4. С.Ш. 60°58'29"; В.Д. 74° 2' 5";

5. С.Ш. 60°57'17"; В.Д. 74°2'48".

Площадь – 162 га.

Вид водопользования – совместное.

Вид товарной аквакультуры (товарного рыбоводства) – индустриальная аквакультура.

Начальная цена лота – 1 296 000 руб.

Шаг аукциона – 64 800 руб.

Размер задатка – 1 296 000 руб.

Срок договора – 25 лет.

Предмет договора - предоставление в пользование рыбоводного участка, расположенного на территории Ханты-Мансийского автономного округа - Югры для осуществления аквакультуры (рыбоводства).

В границах рыбоводного участка аквакультура может осуществляться как в отношении одного, так и нескольких видов объектов аквакультуры.

Минимальный ежегодный объем объектов аквакультуры, выращиваемых при осуществлении индустриальной аквакультуры, подлежащих изъятию из водного объекта в границах рыбоводного участка (минимальный ежегодный объем изъятия объектов индустриальной аквакультуры):

1 134,0 т/год.

Объем изъятия объектов индустриальной аквакультуры в течение одного года, необходимого для проектирования и установки садков и (или) других технических средств, предназначенных для выращивания объектов аквакультуры, после заключения договора пользования рыбоводным участком принимается равным нулю.

Минимальный ежегодный объем подлежащих разведению и (или) содержанию, выращиванию объектов индустриальной аквакультуры исходя из величины минимального ежегодного объема изъятия объектов индустриальной аквакультуры и продолжительности периода (цикла) выращивания – не более 3-х лет, определен исходя из следующих соотношений:

а) с даты заключения договора пользования рыбоводным участком или с момента заполнения водных объектов, образованных на водотоках и водоемах, в том числе с временным сосредоточением вод гидротехническими сооружениями, при завершении их оздоровления и повышения их рыбопродуктивности (летования) или окончания дезинфекционного режима (режима парования) до половины первого периода (цикла) выращивания минимальный ежегодный объем выращивания объектов аквакультуры принимается равным нулю,

б) со второй половины первого периода (цикла) выращивания до конца первого периода (цикла) выращивания минимальный ежегодный объем выращивания объектов аквакультуры принимается равным 50 % от минимального ежегодного объема изъятия объектов индустриальной аквакультуры,

в) с начала второго периода (цикла) выращивания до конца действия договора пользования рыбоводным участком минимальный ежегодный объем выращивания объектов аквакультуры принимается равным 100 % от минимального ежегодного объема изъятия объектов индустриальной аквакультуры.

Ограничения, связанные с использованием рыбоводного участка – устанавливаются в соответствии с законодательством Российской Федерации.

Схема рыбоводного участка с указанием границ – приложение № 13 к извещению о проведении аукциона.

6. Заявители перечисляют в качестве задатка, в соответствии с извещением о проведении аукциона и документацией об аукционе, денежные средства в валюте Российской Федерации до момента подачи заявки по следующим реквизитам:

Получатель: УФК по Тюменской области (Нижнеобское территориальное управление Федерального агентства по рыболовству, л/с 05671873980)

ИНН получателя 7203191674,

КПП получателя 720301001

Банк получателя: Отделение Тюмень г. Тюмень

р/счет 40302810400001000001

БИК банка 047102001

ОКТМО 71701000

КБК 0

В «Назначение платежа» указывается: заявитель, ИНН заявителя, КПП заявителя (при наличии). Задаток для участия в аукционе на право заключения договора пользования рыболовным участком по лоту № ____.

Размер средств, вносимых в качестве задатка определен в размере 100% (процентов) начальной цены предмета аукциона (п. 1.2. документации об аукционе).

Документ, подтверждающий внесение заявителем задатка, прилагается к заявке об участии в аукционе.

Заявителю, подавшему заявку об участии в аукционе и не допущенному к участию в аукционе, организатор аукциона возвращает внесенный задаток в течение 5 рабочих дней со дня подписания протокола рассмотрения заявок об участии в аукционе.

Участникам, не победившим в аукционе, организатор аукциона возвращает задаток в течение 5 рабочих дней со дня подписания протокола аукциона.

7. Организатор аукциона перечисляет в федеральный бюджет задаток победителя аукциона в течение 3 рабочих дней со дня подписания протокола аукциона и доплату (разница между задатком и окончательной стоимостью предмета аукциона) победителя аукциона в течение 3 рабочих дней со дня ее поступления на счет по следующим реквизитам:

Получатель: УФК по Тюменской области (Нижнеобское территориальное управление Федерального агентства по рыболовству, л/с 04671873980),

ИНН получателя 7203191674,

КПП получателя 720301001,

Банк получателя: Отделение Тюмень г. Тюмень,

БИК банка 047102001,

р/счет 40101810300000010005,

ОКТМО 71701000,

КБК 07611206030016000120.

8. Документация об аукционе представляется организатором аукциона в течение 2-х рабочих дней со дня получения письменного заявления или заявления в электронной форме.

Плата за предоставление документации об аукционе не взимается.

Документация об аукционе представляется исходя из указанного в заявлении способа получения заинтересованного лица: на бумажном носителе - в форме бумажного документа, на электронный адрес - в форме электронного документа.

Представление документации об аукционе до размещения на официальном сайте извещения о проведении аукциона не допускается.

9. Документация об аукционе размещена на официальном сайте организатора аукциона <http://www.noturfish.ru> одновременно с извещением о проведении аукциона. Указанная документация об аукционе доступна для ознакомления без взимания платы.

Информация о проведении аукциона на право заключения договора пользования рыбноводным участком размещена на сайте www.torgi.gov.ru.

10. Заявки об участии в аукционе (форма согласно приложению № 14 к документации об аукционе) принимаются с 24 января 2019 г. по 6 марта 2019 г.

11. Дата и время начала приема заявок об участии в аукционе: 24 января 2019 г. с 09 ч. 00 мин. (время местное).

12. Дата и время окончания приема заявок об участии в аукционе (последний день приема заявок): 6 марта 2019 г. до 18 ч. 00 мин. (время местное).

13. Заявки об участии в аукционе нарочным способом принимаются по адресу: ул. 30 лет Победы, 52, г. Тюмень, 625016.

14. Заявки об участии в аукционе почтовым отправлением направляются на адрес: ул. 30 лет Победы, 52, г. Тюмень, 625016.

15. Заявки об участии в аукционе в форме электронного документа, подписанного усиленной квалифицированной электронной подписью в установленном порядке, направляются на адрес электронной почты: vbr@noturfish.ru.

16. Прием заявок об участии в аукционе прекращается в день, предусмотренный п. 12 извещения о проведении аукциона.

17. Дата и время проведения аукциона.

Аукцион проводится 14 марта 2019 г. с 10 ч. 00 мин. (время местное) по адресу: 30 лет Победы, 52, г. Тюмень.

18. Регистрация участников аукциона проводится в месте проведения аукциона 14 марта 2019 г. с 09 ч. 00 мин. до 09 ч. 55 мин. (время местное).

19. Сведения об объектах рыбноводной инфраструктуры - отсутствуют.

Основания и условия, определяющие изъятие объектов аквакультуры из водных объектов в границах рыбноводного участка – в соответствии с действующим законодательством Российской Федерации.

Мероприятия, относящиеся к рыбохозяйственной мелиорации и подлежащие осуществлению рыбноводным хозяйством на рыбноводном участке, подлежат осуществлению в соответствии с требованиями действующего законодательства Российской Федерации.

Рыбноводное хозяйство обязано осуществлять мероприятия по охране окружающей среды, водных объектов и других природных ресурсов – соблюдение законодательства Российской Федерации в области: рыболовства и сохранения водных биологических ресурсов, аквакультуры (рыбоводства), водного, земельного, гражданского, санитарно-ветеринарного, природоохранного. Не допускать ухудшения среды обитания водных биологических ресурсов и других природных ресурсов. В соответствии с действующим законодательством Российской Федерации представлять в установленном порядке отчетность об объеме выпуска объектов аквакультуры и объеме изъятия объектов аквакультуры.

Ответственность сторон.

В случае неисполнения или ненадлежащего исполнения своих обязательств стороны несут ответственность в соответствии с законодательством Российской Федерации и договором пользования рыбноводным участком.

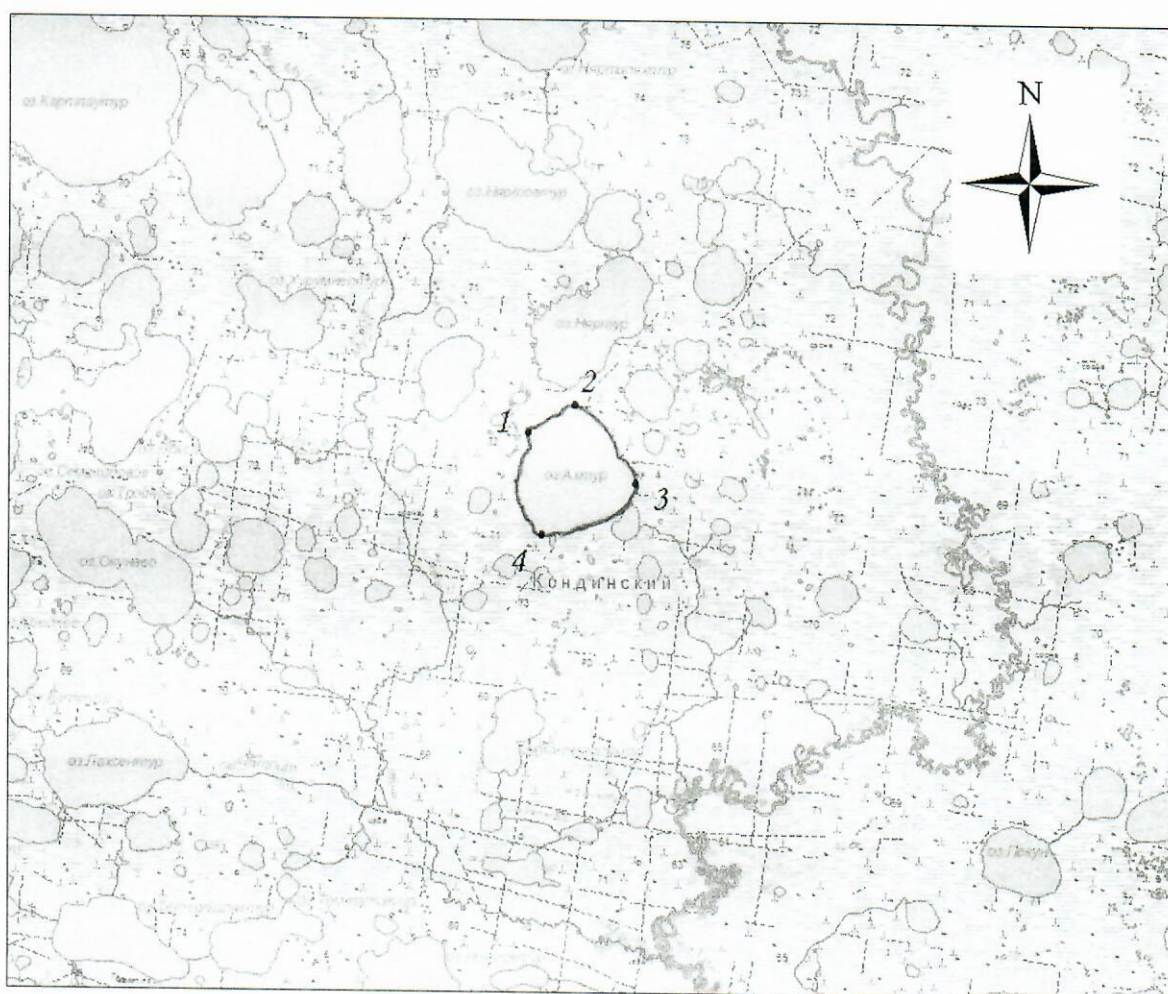
Стороны не несут ответственности за ненадлежащее исполнение своих обязательств по Договору пользования рыбноводным участком, если это явилось следствием наступления обстоятельств непреодолимой силы, которые включают, в частности,

землетрясение, наводнение и аналогичные стихийные бедствия, а также иные чрезвычайные ситуации. О наступлении обстоятельств непреодолимой силы заинтересованная Сторона должна незамедлительно, письменно уведомить другую Сторону с представлением документов, подтверждающих наступление таких обстоятельств, их непреодолимость для заинтересованной Стороны и безусловность их влияния на неисполнение заинтересованной Стороной своих обязательств по Договору пользования рыбоводным участком. В отсутствие подобного уведомления, заинтересованная Сторона не вправе ссылаться на наступление обстоятельств непреодолимой силы.

Лица, виновные в нарушении законодательства Российской Федерации, регулирующего отношения в области аквакультуры (рыбоводства), несут уголовную, административную, иную ответственность в соответствии с законодательством Российской Федерации

Схема границ
 Рыбоводного участка
Озеро Ахтур
 Кондинский район
 Площадь – 1 347 га

| | Географические координаты точек | | | | | |
|---|---------------------------------|------|------|-------|------|------|
| | С.Ш. | | | В.Д. | | |
| | град. | мин. | сек. | град. | мин. | сек. |
| 1 | 60 | 46 | 39 | 65 | 31 | 58 |
| 2 | 60 | 47 | 16 | 65 | 33 | 32 |
| 3 | 60 | 45 | 56 | 65 | 36 | 17 |
| 4 | 60 | 44 | 48 | 65 | 32 | 50 |



Условные обозначения:

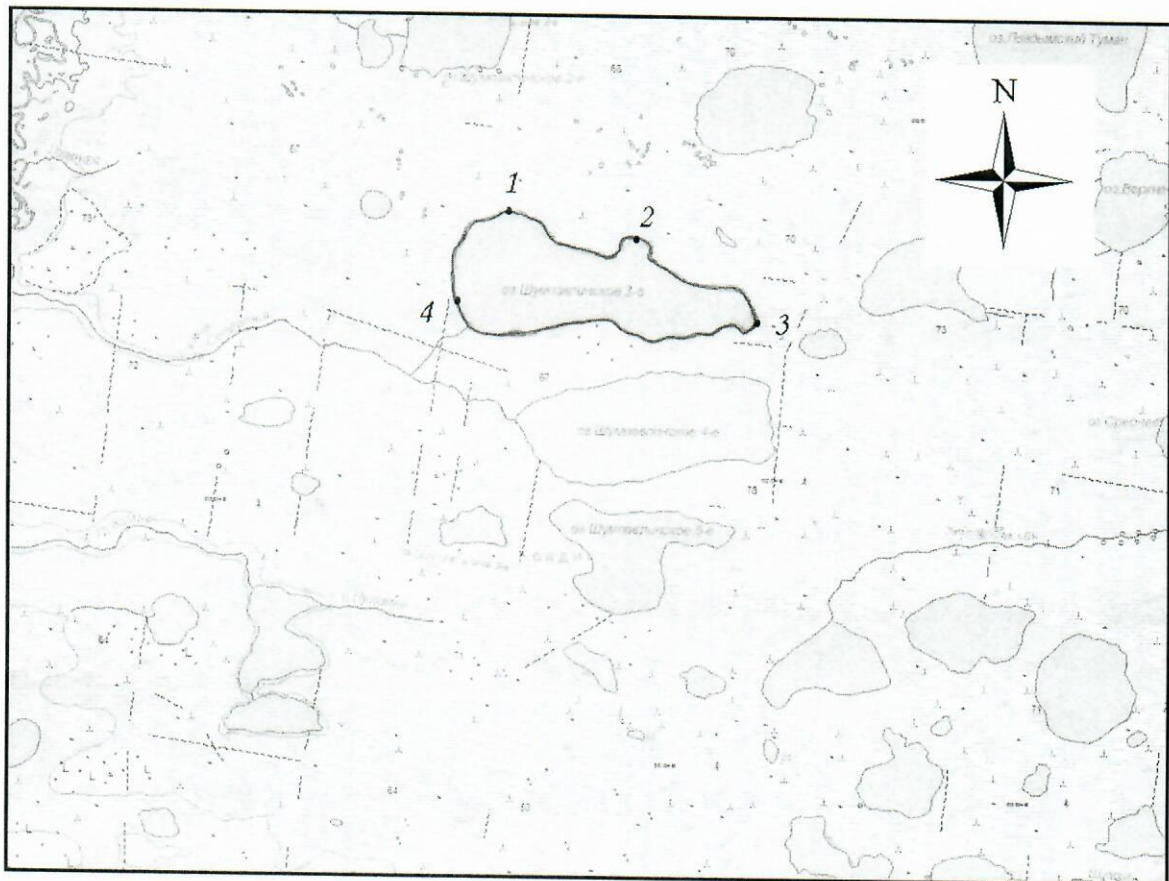
— Граница рыбоводного участка

Текстовое описание:

Границы рыбоводного участка включают в себя всю акваторию озера Ахтур

Схема границ
 Рыбоводного участка
Озеро Шумпавлинское 3-е
 Кондинский район
 Площадь – 731 га

| | Географические координаты точек | | | | | |
|---|---------------------------------|------|------|-------|------|------|
| | С.Ш. | | | В.Д. | | |
| | град. | мин. | сек. | град. | мин. | сек. |
| 1 | 60 | 24 | 29 | 65 | 55 | 9 |
| 2 | 60 | 24 | 27 | 65 | 57 | 37 |
| 3 | 60 | 23 | 53 | 65 | 0 | 20 |
| 4 | 60 | 23 | 47 | 65 | 54 | 12 |



Условные обозначения:

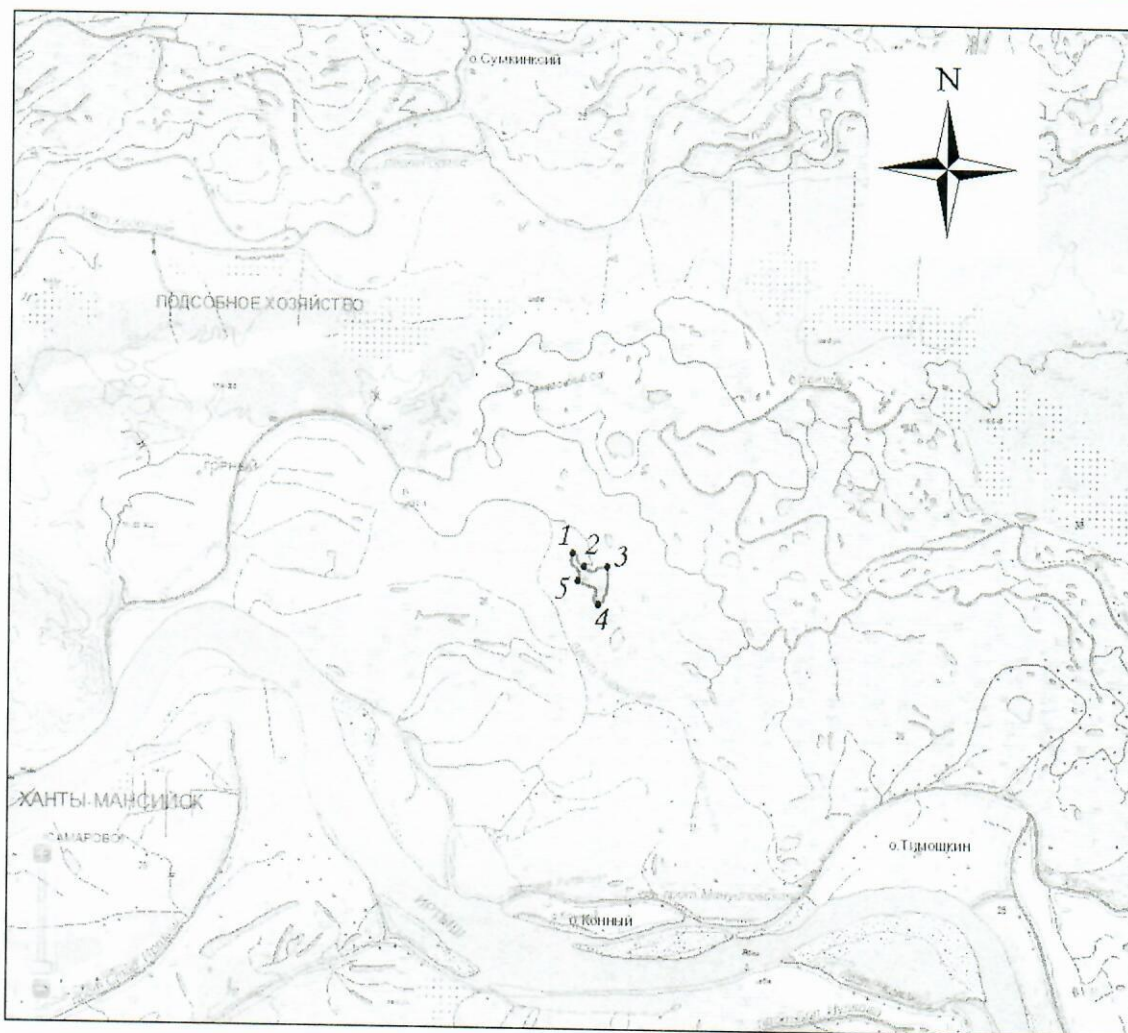
— Граница рыбоводного участка

Текстовое описание:

Границы рыбоводного участка включают в себя всю акваторию озера Шумпавлинское 3-е

Схема границ
 Рыбоводного участка
 озеро б/н (около Самаровского Сора)
 Ханты-Мансийский район
 Площадь – 19,53 га

| | Географические координаты точек | | | | | |
|---|---------------------------------|------|------|-------|------|------|
| | С.Ш. | | | В.Д. | | |
| | град. | мин. | сек. | град. | мин. | сек. |
| 1 | 61 | 0 | 25 | 69 | 12 | 40 |
| 2 | 61 | 0 | 18 | 69 | 12 | 52 |
| 3 | 61 | 0 | 19 | 69 | 13 | 18 |
| 4 | 60 | 59 | 58 | 69 | 13 | 12 |
| 5 | 61 | 0 | 18 | 69 | 12 | 51 |



Условные обозначения:

— Граница рыбоводного участка

Текстовое описание:

Границы рыбоводного участка включают в себя всю акваторию озера б/н

Схема границ
 Рыбоводного участка
 река Бобровка (Бобровский сор)
 Ханты-Мансийский район

| | Географические координаты точек | | | | | |
|---|---------------------------------|------|------|-------|------|------|
| | С.Ш. | | | В.Д. | | |
| | град. | мин. | сек. | град. | мин. | сек. |
| 1 | 60 | 38 | 57 | 69 | 53 | 57 |
| 2 | 60 | 39 | 11 | 69 | 54 | 51 |
| 3 | 60 | 38 | 8 | 69 | 55 | 43 |
| 4 | 60 | 38 | 17 | 69 | 57 | 13 |



Условные обозначения:

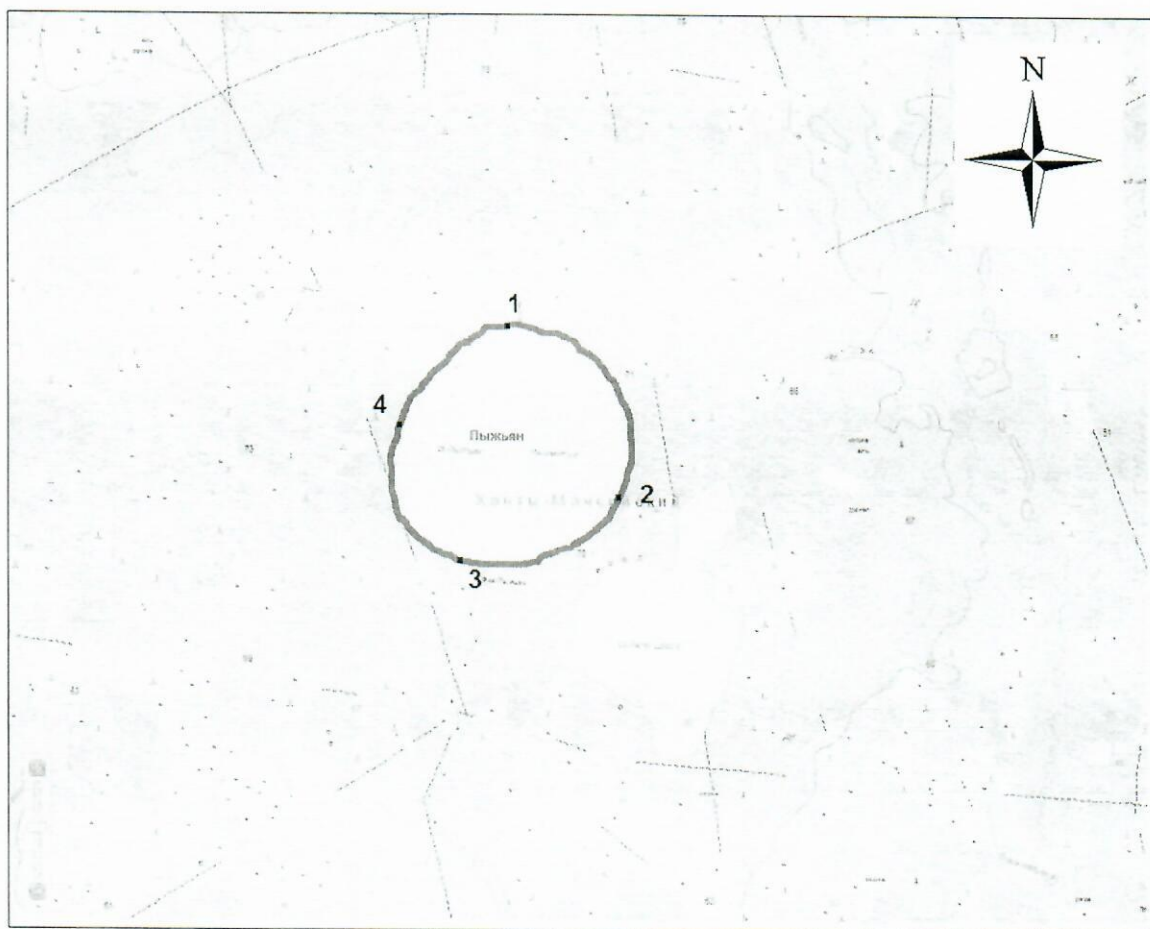
— Граница рыбоводного участка

Текстовое описание:

Акватория, ограниченная последовательным соединением точек (1-2, 2-3, 3-4) 1.С.Ш. 60° 38' 57" В.Д. 69° 53' 57" 2. С.Ш. 60° 39' 11" В.Д. 69° 54' 51" 3. С.Ш. 60° 38' 8" В.Д. 69° 55' 43" 4. С.Ш. 60° 38' 17" В.Д. 69° 57' 13"

Схема границ
 Рыбоводного участка
Озеро Пыжьян
 Ханты-Мансийский район

| | Географические координаты точек | | | | | |
|---|---------------------------------|------|------|-------|------|------|
| | С.Ш. | | | В.Д. | | |
| | град. | мин. | сек. | град. | мин. | сек. |
| 1 | 61 | 50 | 15 | 69 | 22 | 20 |
| 2 | 61 | 48 | 45 | 69 | 24 | 49 |
| 3 | 61 | 48 | 4 | 69 | 24 | 49 |
| 4 | 61 | 49 | 15 | 69 | 20 | 25 |

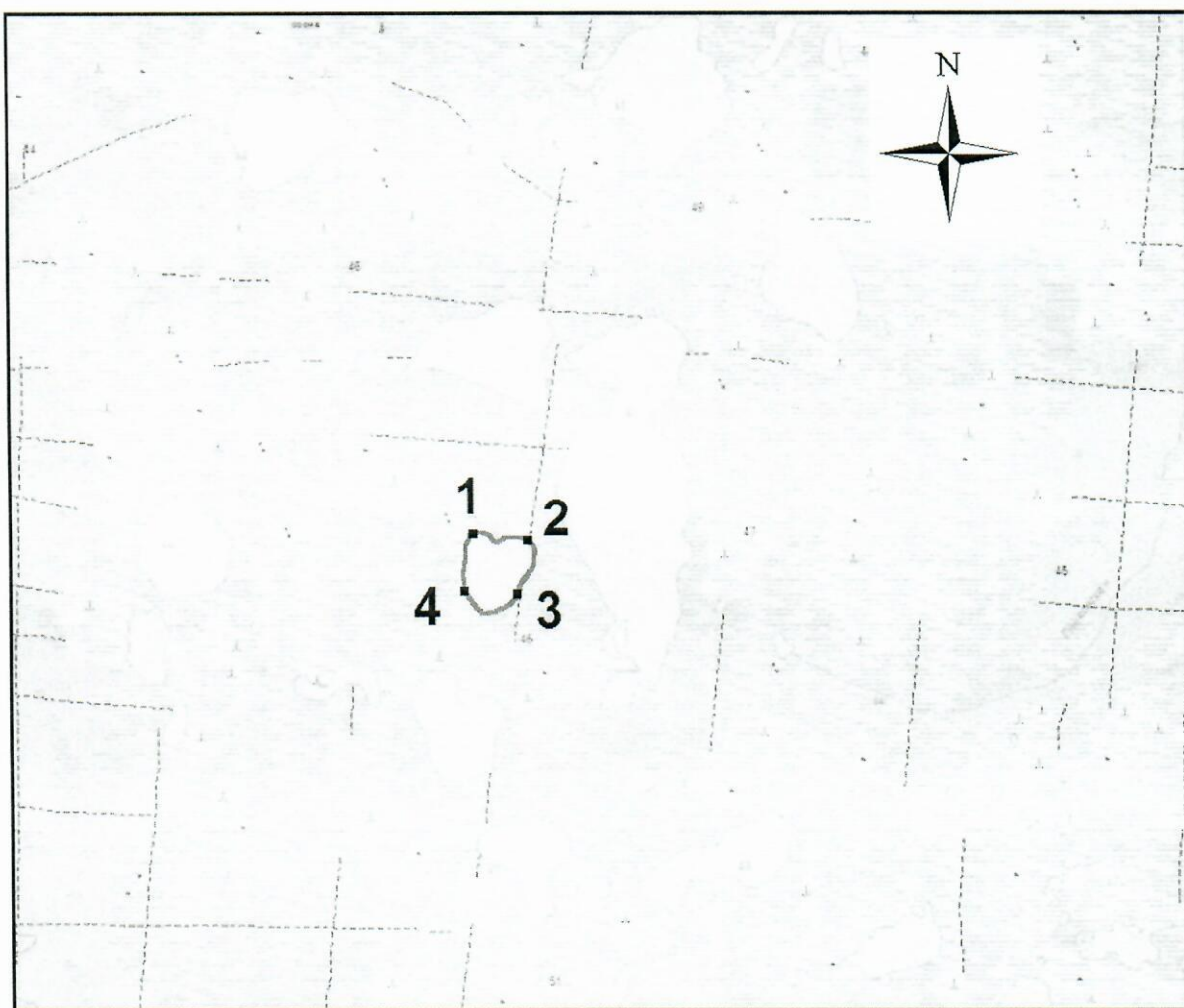


Условные обозначения:

— Граница рыбоводного участка

Схема границ
Рыбоводного участка
озеро без названия
Ханты-Мансийский район
 Площадь – 25,9

| | Географические координаты точек | | | | | |
|---|---------------------------------|------|------|-------|------|------|
| | С.Ш. | | | В.Д. | | |
| | град. | мин. | сек. | град. | мин. | сек. |
| 1 | 61 | 0 | 41 | 70 | 4 | 49 |
| 2 | 61 | 0 | 39 | 70 | 5 | 16 |
| 3 | 61 | 0 | 25 | 70 | 5 | 11 |
| 4 | 61 | 0 | 28 | 70 | 4 | 44 |



Масштаб 1:40 000

Условные обозначения:

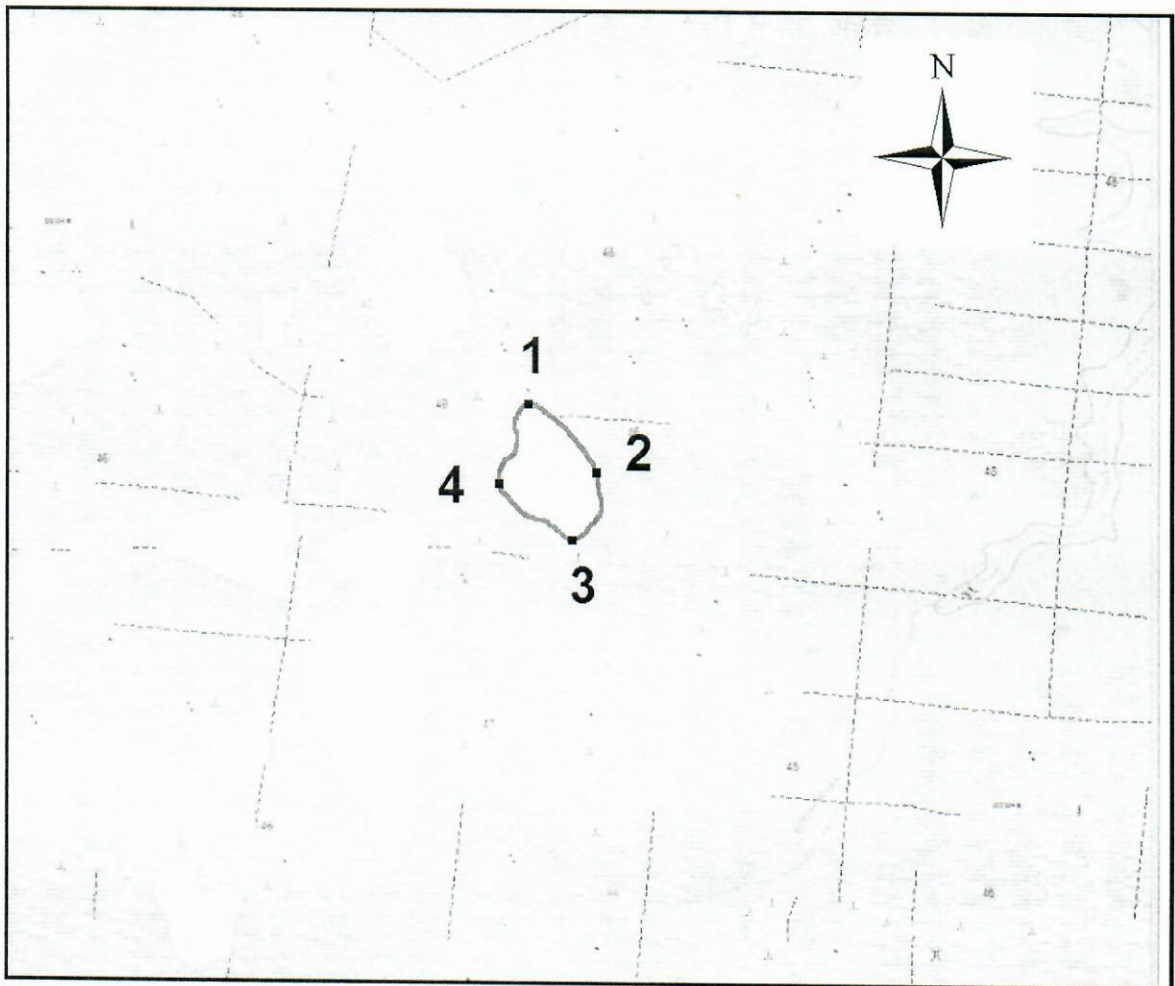
— Граница рыболовного участка

Текстовое описание:

Границы рыболовного участка включают в себя всю акваторию озера без названия

Схема границ
Рыбоводного участка
озеро без названия
Ханты-Мансийский район
Площадь – 58,5

| | Географические координаты точек | | | | | |
|---|---------------------------------|------|------|-------|------|------|
| | С.Ш. | | | В.Д. | | |
| | град. | мин. | сек. | град. | мин. | сек. |
| 1 | 61 | 2 | 12 | 70 | 7 | 27 |
| 2 | 61 | 1 | 55 | 70 | 8 | 5 |
| 3 | 61 | 1 | 39 | 70 | 7 | 58 |
| 4 | 61 | 1 | 52 | 70 | 7 | 14 |



Масштаб 1:40 000

Условные обозначения:

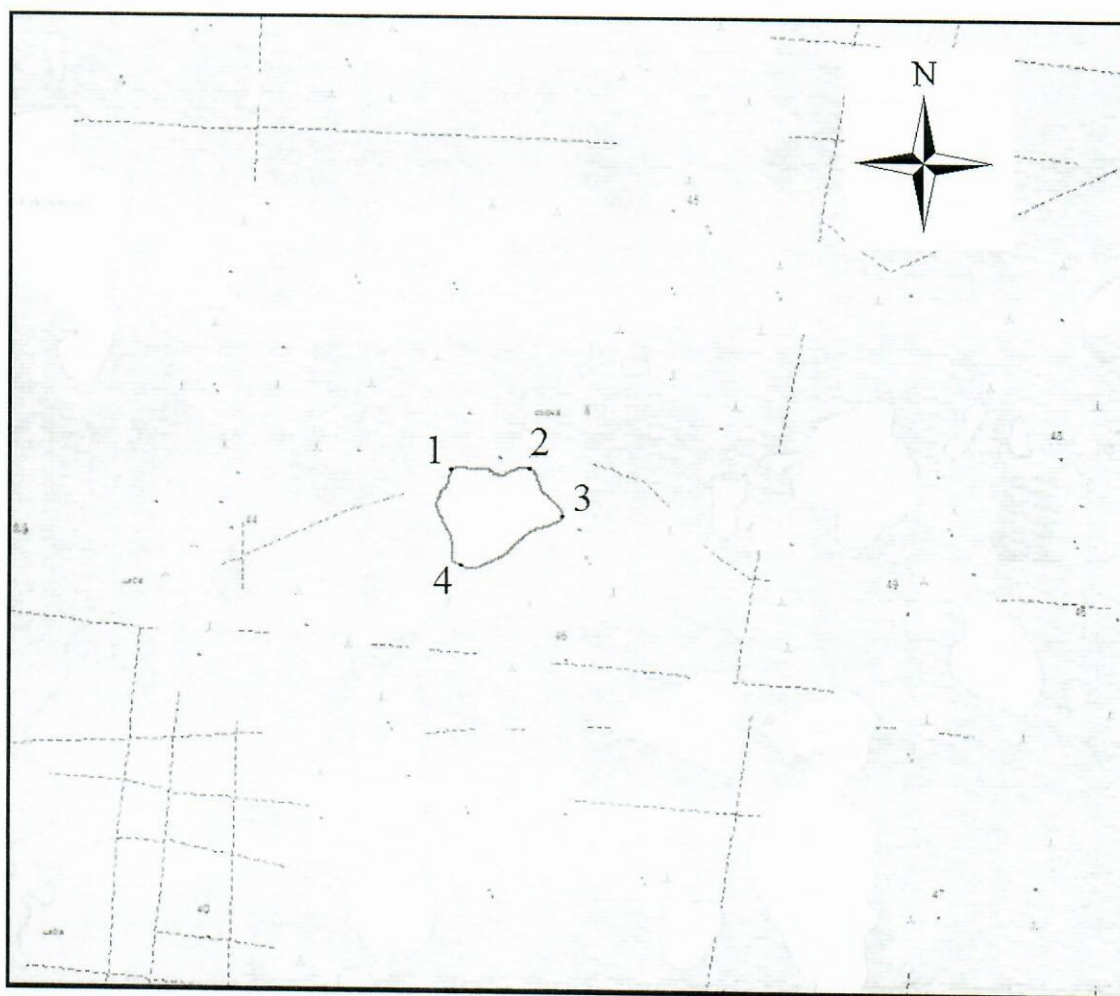
— Граница рыболовного участка

Текстовое описание:

Границы рыболовного участка включают в себя всю акваторию озера без названия

Схема границ
Рыбоводного участка
озеро без названия
Ханты-Мансийский район
Площадь – 63,4

| | Географические координаты точек | | | | | |
|---|---------------------------------|------|------|-------|------|------|
| | С.Ш. | | | В.Д. | | |
| | град. | мин. | сек. | град. | мин. | сек. |
| 1 | 61 | 2 | 34 | 70 | 2 | 27 |
| 2 | 61 | 2 | 35 | 70 | 3 | 7 |
| 3 | 61 | 2 | 23 | 70 | 3 | 29 |
| 4 | 61 | 2 | 7 | 70 | 2 | 33 |



Масштаб 1:40 000

Условные обозначения:

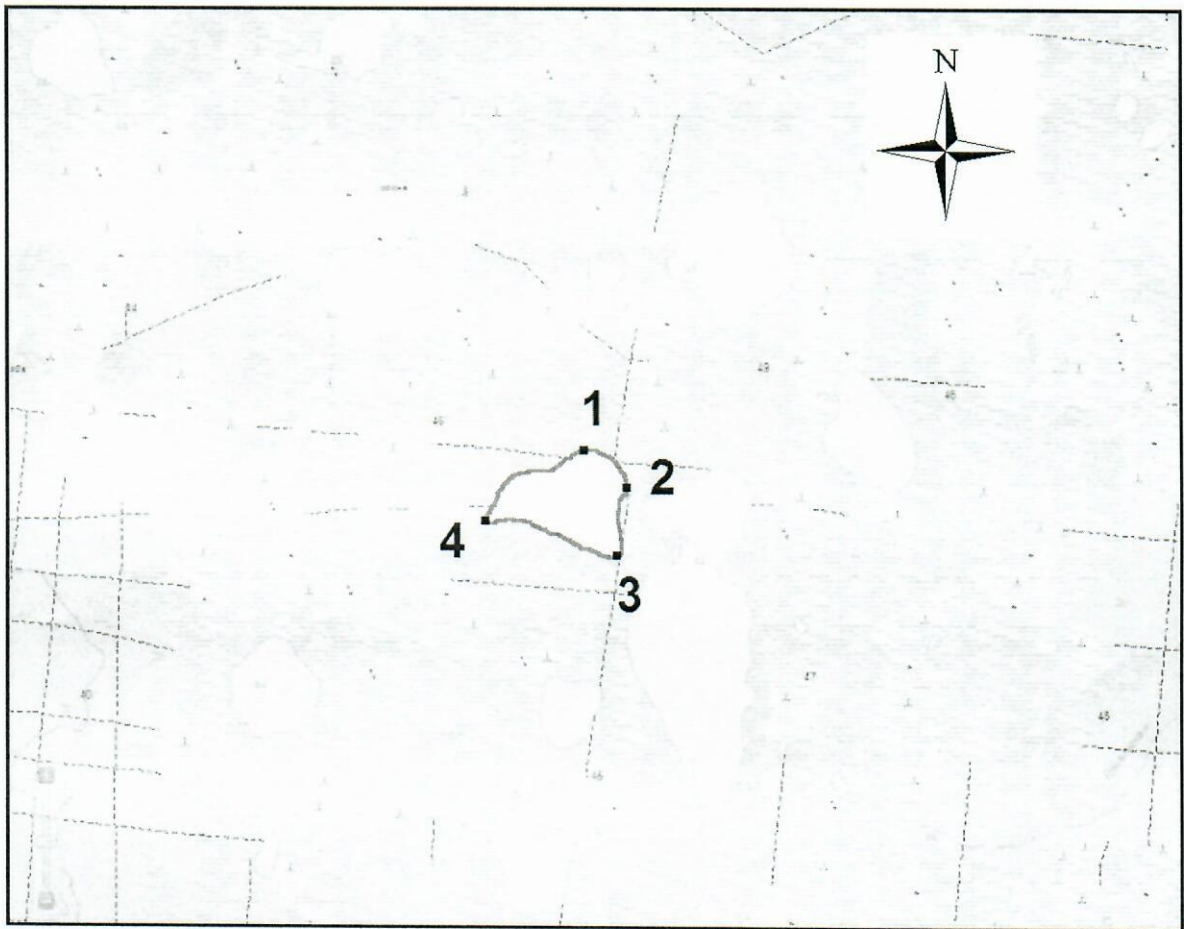
— Граница рыболовного участка

Текстовое описание:

Границы рыболовного участка включают в себя всю акваторию озера без названия

Схема границ
Рыбоводного участка
озера без названия
Ханты-Мансийский район
Площадь – 65,7

| | Географические координаты точек | | | | | |
|---|---------------------------------|------|------|-------|------|------|
| | С.Ш. | | | В.Д. | | |
| | град. | мин. | сек. | град. | мин. | сек. |
| 1 | 61 | 1 | 44 | 70 | 5 | 0 |
| 2 | 61 | 1 | 30 | 70 | 5 | 18 |
| 3 | 61 | 1 | 16 | 70 | 5 | 21 |
| 4 | 61 | 1 | 22 | 70 | 4 | 5 |



Масштаб 1:40 000

Условные обозначения:

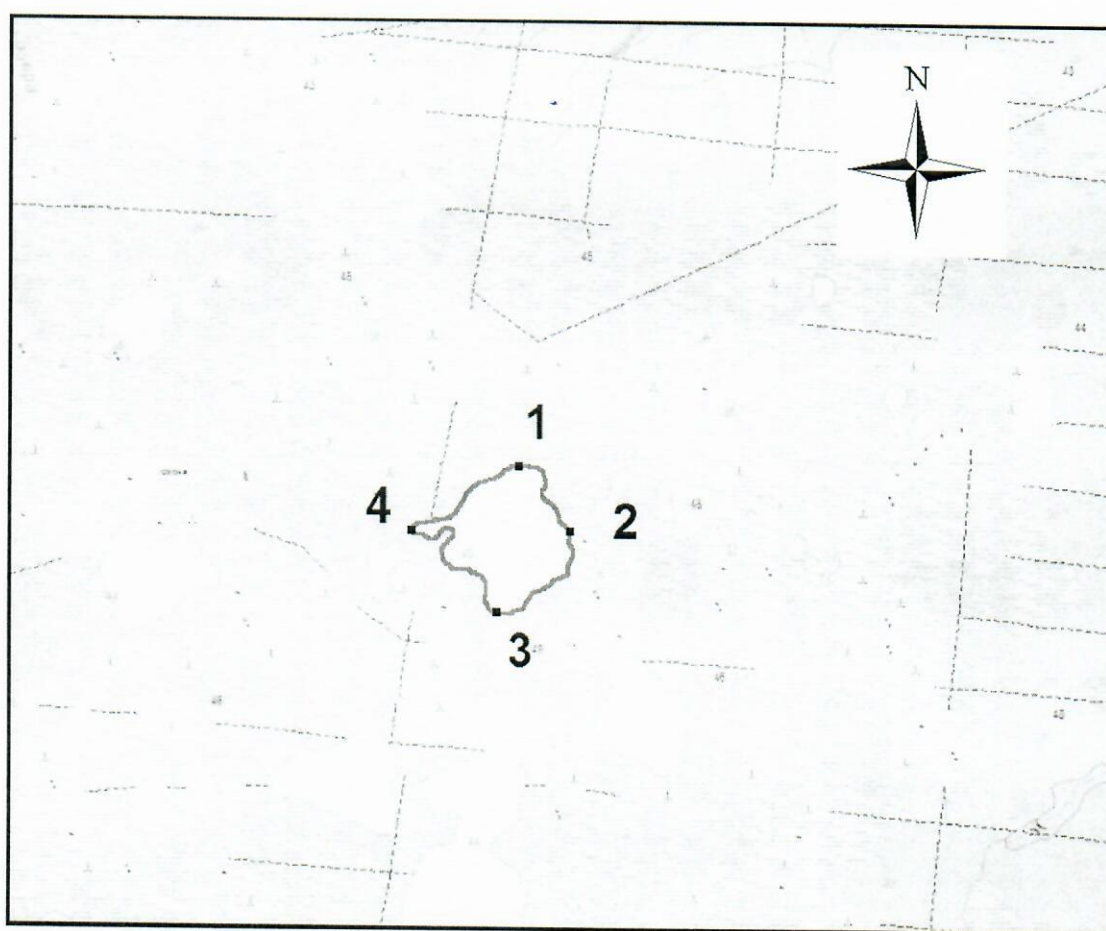
— Граница рыболовного участка

Текстовое описание:

Границы рыболовного участка включают в себя всю акваторию озера без названия

Схема границ
Рыбоводного участка
озеро без названия
Ханты-Мансийский район
Площадь – 94,83

| | Географические координаты точек | | | | | |
|---|---------------------------------|------|------|-------|------|------|
| | С.Ш. | | | В.Д. | | |
| | град. | мин. | сек. | град. | мин. | сек. |
| 1 | 61 | 3 | 1 | 70 | 6 | 19 |
| 2 | 61 | 2 | 45 | 70 | 6 | 49 |
| 3 | 61 | 2 | 21 | 70 | 6 | 13 |
| 4 | 61 | 2 | 42 | 70 | 5 | 19 |



Масштаб 1:40 000

Условные обозначения:

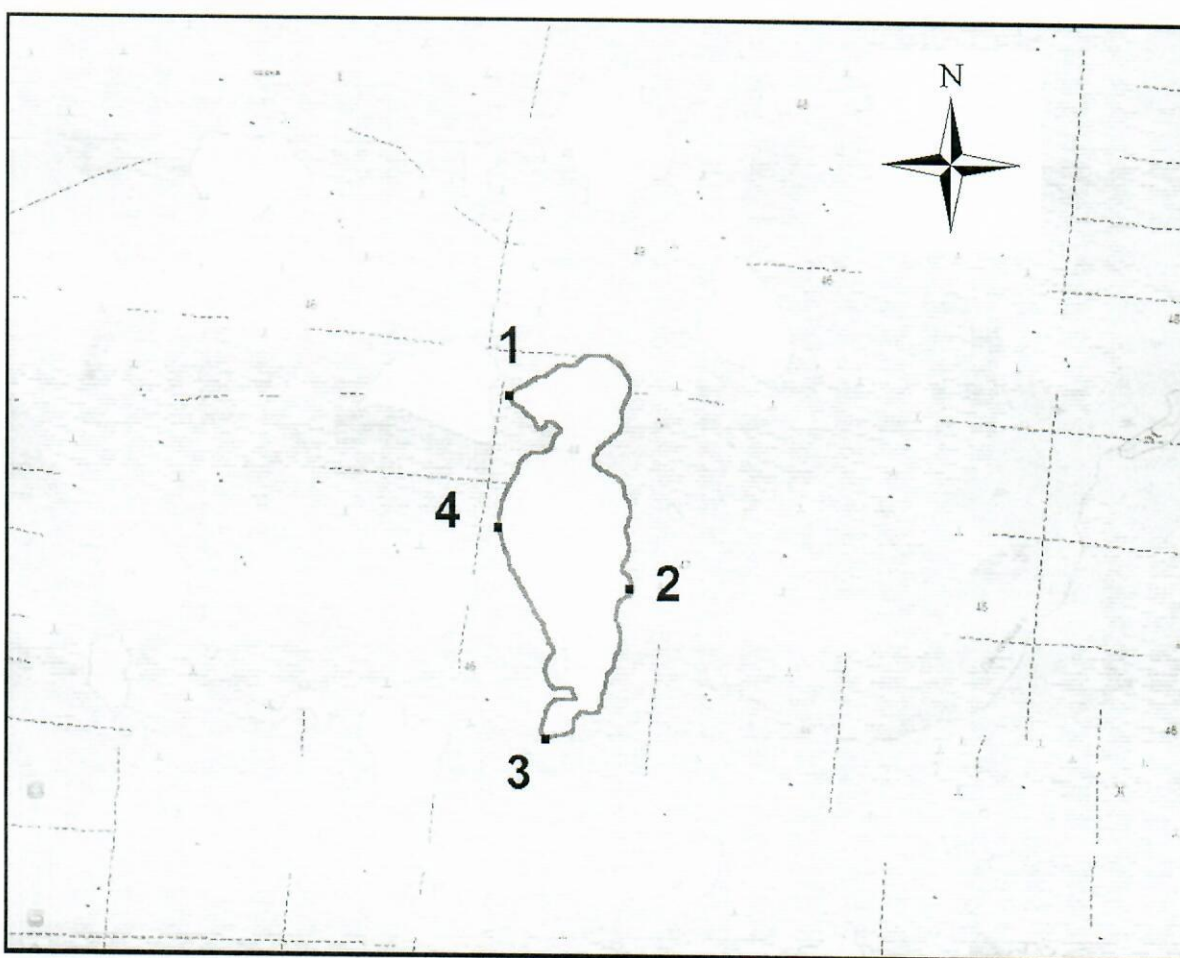
— Граница рыболовного участка

Текстовое описание:

Границы рыболовного участка включают в себя всю акваторию озера без названия

Схема границ
Рыбоводного участка
озеро без названия
Ханты-Мансийский район
Площадь – 221,6

| | Географические координаты точек | | | | | |
|---|---------------------------------|------|------|-------|------|------|
| | С.Ш. | | | В.Д. | | |
| | град. | мин. | сек. | град. | мин. | сек. |
| 1 | 61 | 1 | 30 | 70 | 5 | 32 |
| 2 | 61 | 0 | 40 | 70 | 6 | 46 |
| 3 | 60 | 59 | 58 | 70 | 6 | 4 |
| 4 | 61 | 0 | 54 | 70 | 5 | 30 |



Масштаб 1:40 000

Условные обозначения:

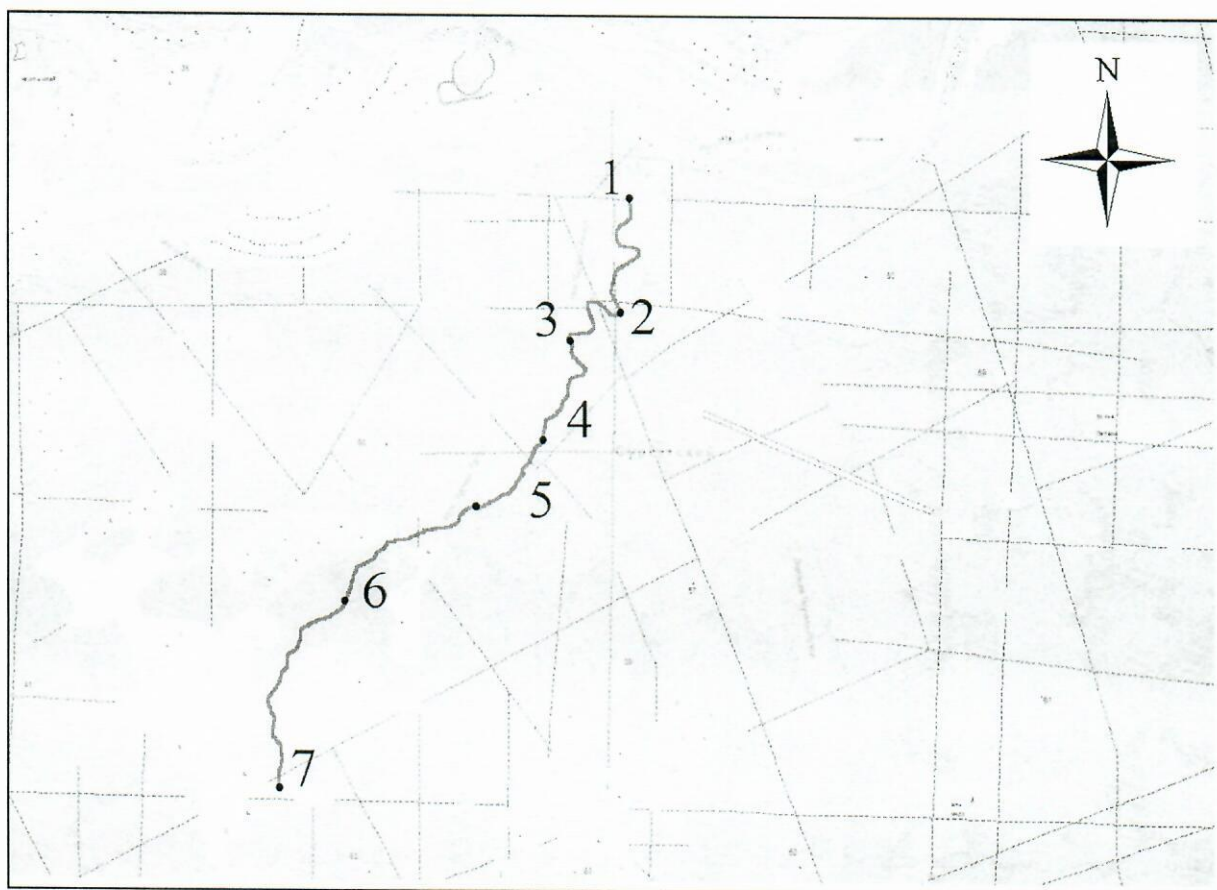
— Граница рыболовного участка

Текстовое описание:

Границы рыболовного участка включают в себя всю акваторию озера без названия

Схема границ
Рыбоводного участка
Нижняя Черная речка
Сургутский район

| | Географические координаты точек | | | | | |
|---|---------------------------------|------|------|-------|------|------|
| | С.Ш. | | | В.Д. | | |
| | град. | мин. | сек. | град. | мин. | сек. |
| 1 | 61 | 0 | 54 | 73 | 59 | 16 |
| 2 | 61 | 0 | 5 | 73 | 59 | 18 |
| 3 | 60 | 59 | 53 | 73 | 58 | 22 |
| 4 | 60 | 59 | 12 | 73 | 58 | 3 |
| 5 | 60 | 58 | 44 | 73 | 57 | 4 |
| 6 | 60 | 58 | 4 | 73 | 55 | 15 |
| 7 | 60 | 56 | 47 | 73 | 54 | 18 |



Условные обозначения:

- Граница рыболовного участка

Текстовое описание:

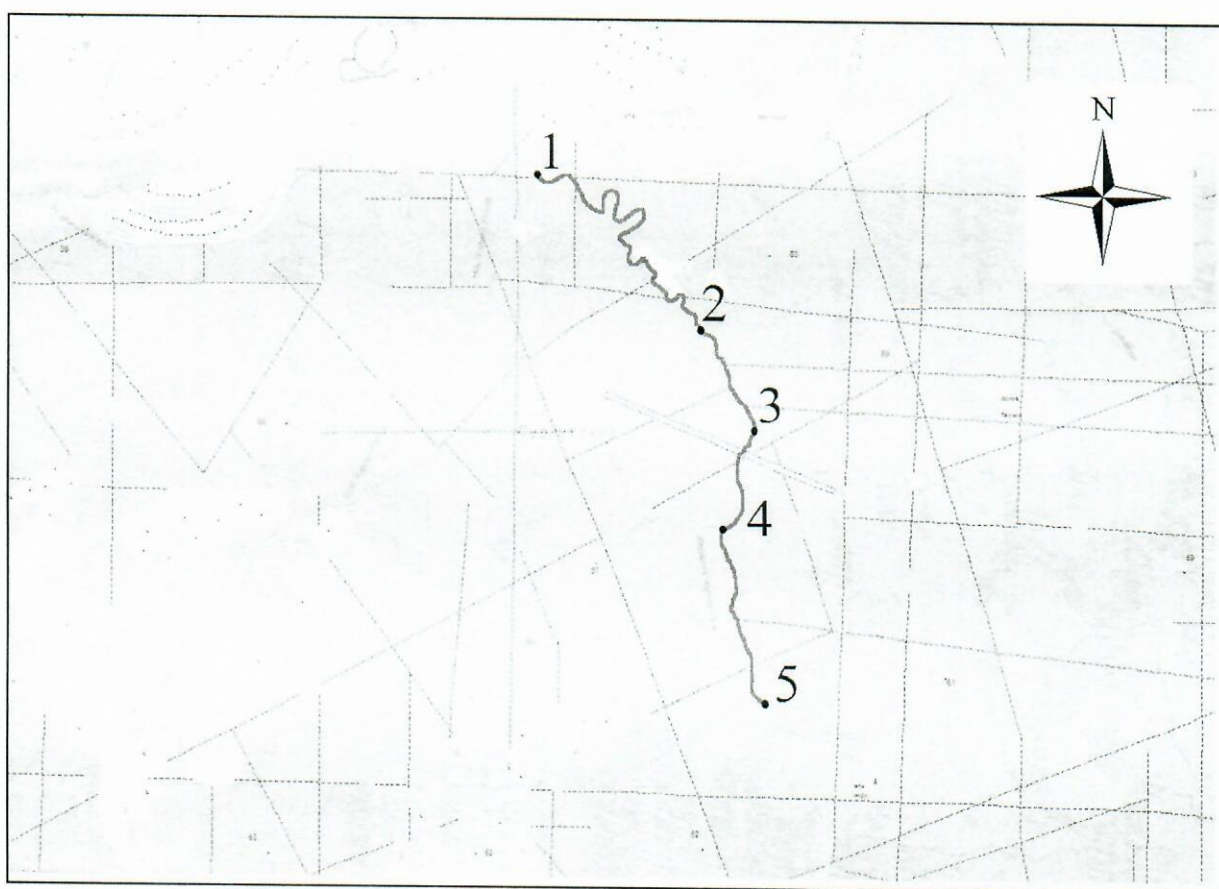
Акватория, ограниченная последовательным соединением точек (1-2, 2-3, 3-4, 4-5, 5-6, 6-7)

1. С.Ш. 61° 0' 54" В.Д. 73° 59' 16"; 2. С.Ш. 61° 0' 5" В.Д. 73° 59' 18"; 3. С.Ш. 60° 59' 53" В.Д. 73° 58' 22"; 4. С.Ш. 60° 59' 12" В.Д. 73° 58' 3"; 5. С.Ш. 60° 58' 44" В.Д. 73° 57' 4"; 6. С.Ш. 60° 58' 4" В.Д. 73° 55' 15"; 7. С.Ш. 60° 56' 47" В.Д. 73° 54' 18"

Схема границ

Рыбоводного участка
Верхняя Черная речка
Сургутский район

| | Географические координаты точек | | | | | |
|---|---------------------------------|------|------|-------|------|------|
| | С.Ш. | | | В.Д. | | |
| | град. | мин. | сек. | град. | мин. | сек. |
| 1 | 61 | 0 | 54 | 73 | 59 | 18 |
| 2 | 60 | 59 | 53 | 74 | 1 | 43 |
| 3 | 60 | 59 | 11 | 74 | 2 | 34 |
| 4 | 60 | 58 | 29 | 74 | 2 | 5 |
| 5 | 60 | 57 | 17 | 74 | 2 | 48 |



Условные обозначения:

- Граница рыбоводного участка

Текстовое описание:

Акватория, ограниченная последовательным соединением точек (1-2, 2-3, 3-4, 4-5)

1. С.Ш. 61° 0' 54" В.Д. 73° 59' 18"; 2. С.Ш. 60° 59' 53" В.Д. 74° 1' 43"; 3. С.Ш. 60° 59' 11" В.Д. 74° 2' 34"; 4. С.Ш. 60° 58' 29" В.Д. 74° 2' 5"; 5. С.Ш. 60° 57' 17" В.Д. 74° 2' 48"